


DATA CARD



C/SIGN :

Fort Alamo

S

Conception : Acrid

MISSION A SCORE

La corée du nord a décidé d'envahir Kangnung et sockcho, résistez aux assauts terrestres et aeriens jusqu' à 10:30

Norco gagne si : socko/ kangnung détruit à + de 80% et 1524eme HQ détruit à + 40%

OTAN gagne en détruisant avions et 1027eme HQ

Tactical Situation

Theatre : FALCON OF4.5 **Korea**

Air threats

SU37 en patrouille, chasseurs modernes et bien équipés .

Ground Threats

Sites SA10 et SA2 menacent la frontière.
Un batterie hawks sur kangnung

Mission Management

IN -Coordination - Commit - R.O.E.

La défense de kangnung et sockho se fera en **2 vagues** la première décollant à 09:30 la seconde à 10:00. ou au choix du LP par un simple refuel sur kangnung.

OUT - Coordination - RTB - Landing

Le calcul du score est opéré automatiquement et attribuera la victoire à l'un ou l'autre camp en fonction des points marqués.
Tout F16 perdu augmente le score de l'adversaire

Airbases

Type	Location	TCN	RNG	ILS	QFU	N	E
Main	Kangnung	056X	50	111.5	08/26	37°47.44'	130°28.32'
Emer	Sokcho	047X	25	N.A	18/36	38°06.84'	130°09.07'
Alter	Hoengsong	053X	50	110.2	18/36	37°28.05'	129°13.74'

Package summary

Leader Pck :

Deputy :

C/S	ACFT	TASK	Ordon.	T.O.	FL / Pushing T.	T.O.T.	Lead	#2	Lead PI	#4
COWBOY	3	INTERDICTION	Imposé	9:30	FL25 @ -	9:38				
FALCON	3	BARCAP	Imposé	9:30	FL30 @ -	9:38				
LOBO	3	INTERDICTION	Imposé	10:00	FL25 @ -	10:05				
FURY	3	BARCAP	Imposé	10:00	FL30 @ -	10:05				

Flight Plan



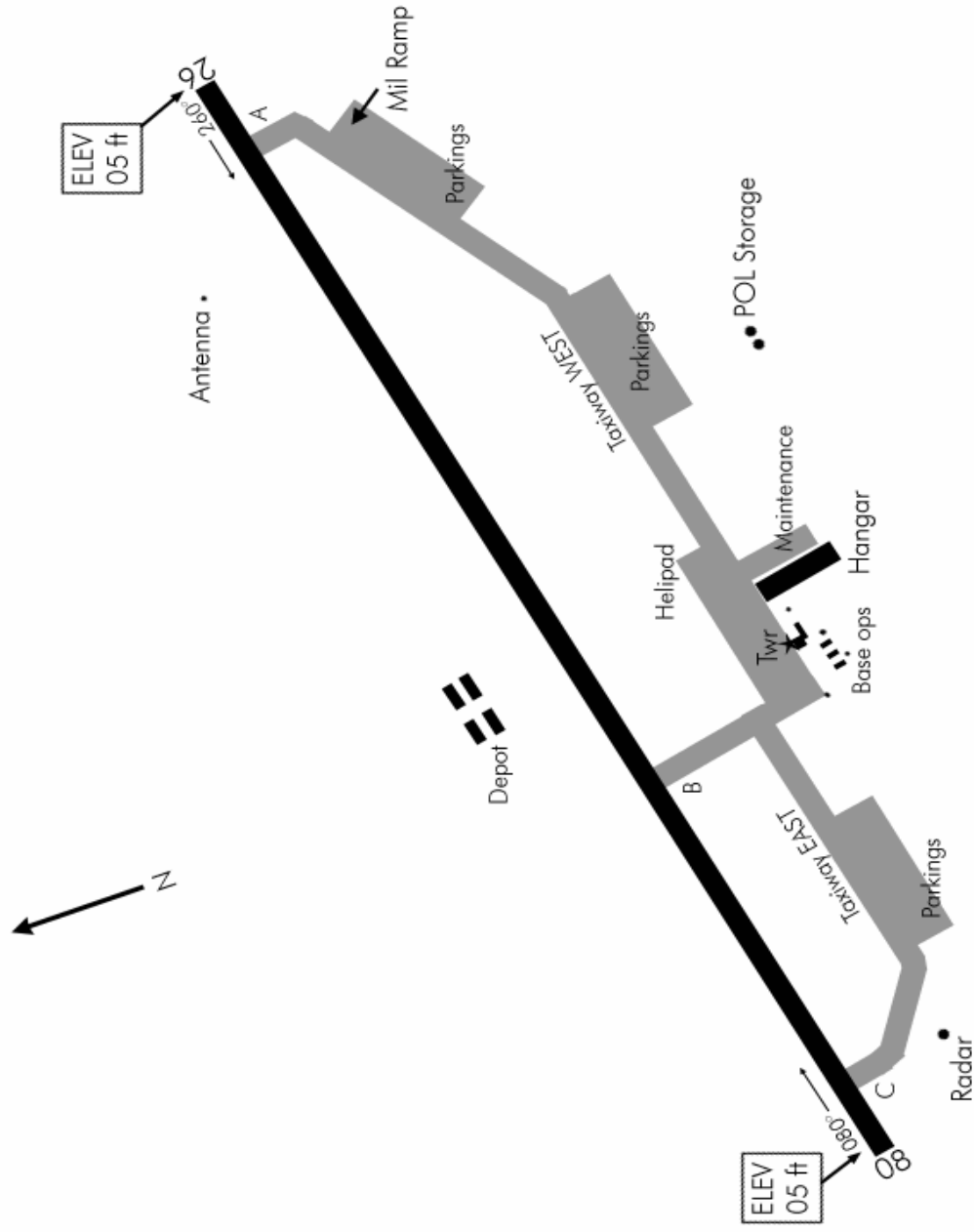
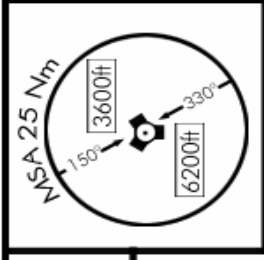
KOREAN NAVIGATION VOLUME

Date: 18 August 2005

KANGNUNG AERO (RKNN)
SOUTH KOREA

AIRPORT DIAGRAM

TACAN:	TWR:	TRANS LEVEL:	TRANS ALT:	GPS:	ELEV:
056X	334.9/126.2	FL140	14000ft	N37°47,31' E130°29.77'	005'



AIRPORT DIAGRAM

NOT FOR REAL NAVIGATION - FALCON 4 ONLY

© COMBATSIM CHECKLISTS 2005

KANGNUNG AERO (RKNN)
SOUTH KOREA